

Hessische Lebensraum- und Biotopkartierung (HLBK) 2025

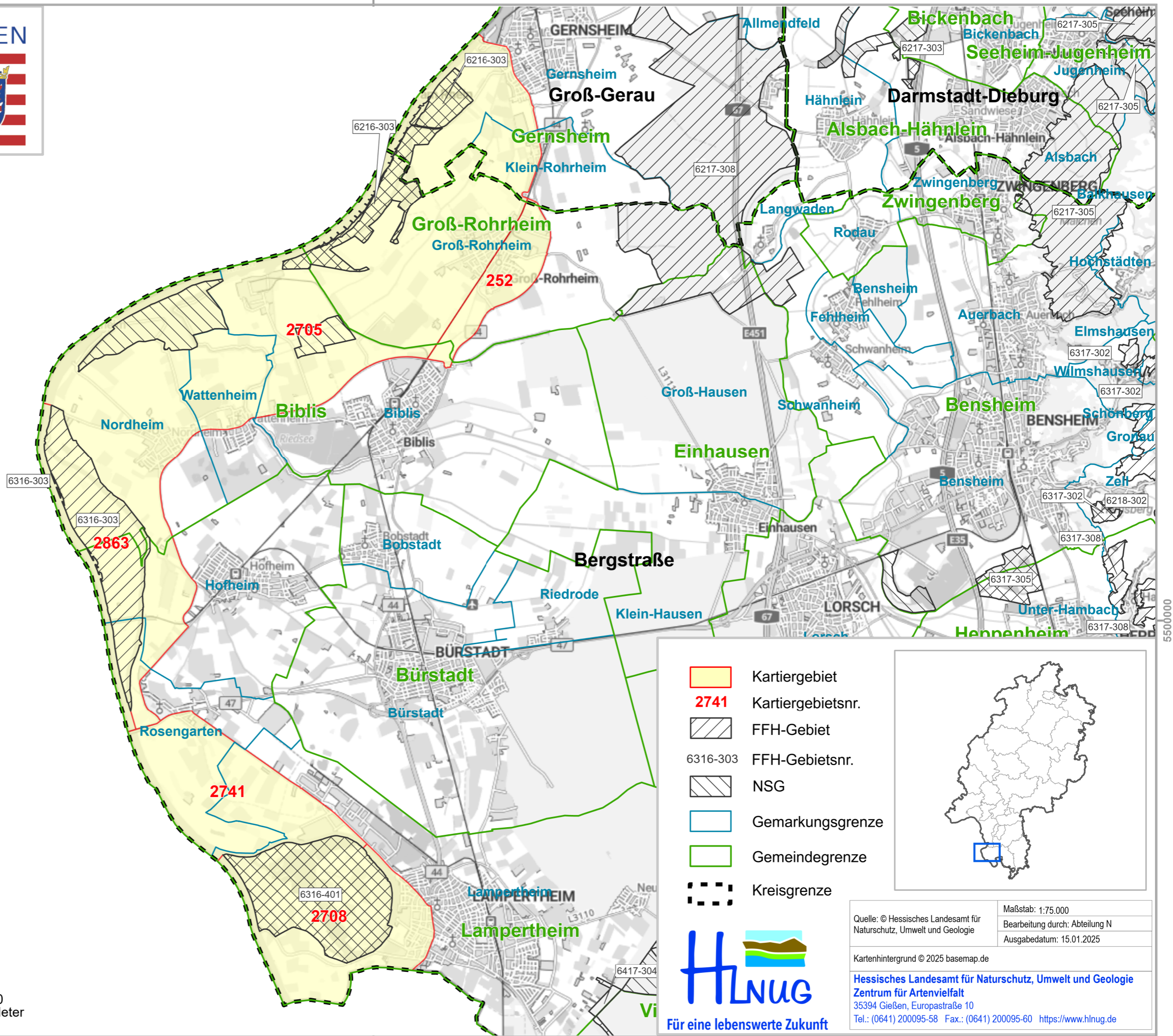
Untersuchungsgebiet: Rheintal Süd  
(Los\_2025\_RHEINTAL\_S)

HESSSEN



5500000

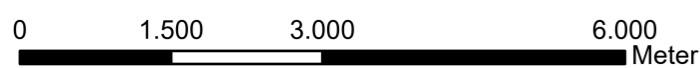
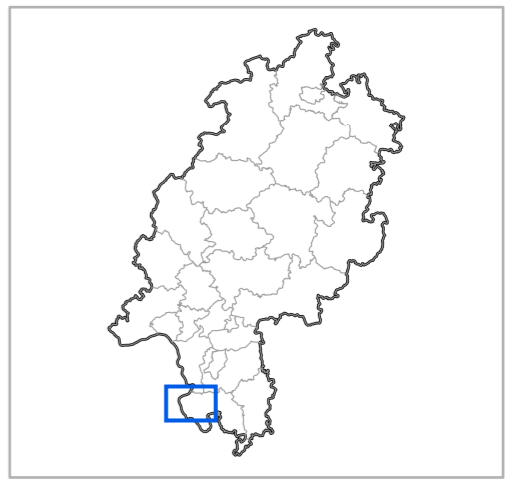
460000



5500000

460000

- Kartiergebiet
- 2741 Kartiergebietsnr.
- FFH-Gebiet
- 6316-303 FFH-Gebietsnr.
- NSG
- Gemarkungsgrenze
- Gemeindegrenze
- Kreisgrenze



Quelle: © Hessisches Landesamt für Naturschutz, Umwelt und Geologie  
 Maßstab: 1:75.000  
 Bearbeitung durch: Abteilung N  
 Ausgabedatum: 15.01.2025  
 Kartenhintergrund © 2025 basemap.de  
 Hessisches Landesamt für Naturschutz, Umwelt und Geologie  
 Zentrum für Artenvielfalt  
 35394 Gießen, Europastraße 10  
 Tel.: (0641) 200095-58 Fax.: (0641) 200095-60 <https://www.hlnug.de>